Prensa SILVESTRE

JULIO DE 1994

18

Estación de Cría de Animales Silvestres
Dirección Provincial de Producciones Intensivas
Ministerio de la Producción de la Pcia. de Buenos Aires

BUSCADO

Mono Caí (*Cebus apella ssp.*)

CITES II

Buscado como mascota y para ser utilizado en investigaciones biomédicas.

Hoy, debido al intensivo desmonte de la selva y la persecución desmedida, el mono Caí necesita medidas conservacionistas urgentes para terminar con las presiones sobre la especie.

Editorial

Programa para el mejoramiento de bibliotecas latinoamericanas

Un reconocimiento que nos gratifica

El Programa para el Mejoramiento de Bibliotecas Latinoamericanas (PMBL) coordinado por la Latin American Research Libraries in Natural History: A Survey, American Ornithologists Union, el National Museum of Natural History, Washington, y el Museum of Natural History, University of Kansas tiene el propósito de conducir un resumen de revistas científicas latinoamericanas dedicadas a ecología, evolución, comportamiento, sistemática, y otros aspectos de la historia natural. El PMBL ha sugerido que PRENSA SILVESTRE sea candidato apropiado para ser incluída en dicho resumen. Queremos compartir semejante honor con nuestros lectores y comprometernos, a través de estas líneas, a apoyar esta iniciativa.

La Dirección

Coatí *Nasua* sp.

Staff

Director General: *Héctor Rubén Vaccaroni* · **Director Ejecutivo:** *Lic. Gustavo Tito* · **Jefe de Redacción:** *Bruno Carpinetti* · **Colaboraciones:** *Andrés Freisztav; Lic. Mónica Casciaro, Claudia Durquet, Cecilia Inés Catanesi, Nélida M. Pascuas, Myriam Elvira, Rubén Gallardo* - **Fotografía:** *Nato Ojeda, Rubén Gallardo* · **Corrección:** *Prof. María del Rosario Martínez* - **Dibujos:** *Guillermina Leiva, Manuel Amelung* - **Diagramación y composición:** Jane Avril, Comunicación Editorial, 63 nº 444, teléfono (021) 3-2155, La Plata. **Impreso** en Melipal, 43 nº 2179, Tel. 25-7592, La Plata Tirada de éste número: 5.000 ejemplares · Registro de la Propiedad Intelectual nº 305416 · Las notas firmadas no necesariamente representan la opinión de la editorial y son de exclusiva responsabilidad de los autores.

PRENSA SILVESTRE es una publicación mensual de JANE AVRIL COMUNICACION EDITORIAL, 63 nº 444, teléfono (021) 3-2155, (1900) La Plata distribuida gratuitamente en ECAS Estación de Cría de Animales Silvestres de acuerdo a convenio autorizado por la Dirección Pcial. de Producciones Intensivas del Ministerio de la Producción de la Provincia de Buenos Aires

AÑO III Nº 18 - JULIO DE 1994

Golpe al Faunatráfico

El domingo 26 de mayo, con intervención del señor Juez en lo Criminal y Correccional de Primera Instancia del Departamento Judicial de Lomas de Zamora, Dr. Daniel Hugo Llermanos y la participación de personal de la División Delitos contra la Salud Pública y el Medio Ambiente de la Policía de la Provincia de Buenos Aires y profesionales de ECAS (que realizaron los peritajes), se realizó en la popular "Feria de los Pájaros" de Villa Domínico, un importante procedimiento en relación a la venta y exhibición de especies protegidas.

El resultado de este operativo fue el decomiso de más de 400 aves originarias de distintos puntos del país entre las que se encontraban: cardenales (*Paroaria coronata*), burritos (*laterallus melanophaius*), siete vestidos (*Poospiza nigrorufa*), federales (*Amblyramphus holoceriseus*), carpinteritos de los cardones (*Trichopicus cactorum*), un zorzal negri-azul (*Platycicla flavipes*) y otras especies.

313 animales de distribución normal en nuestra zona fueron liberados después de cumplir una cuarentena y ser anillados en nuestra Estación.

Los ejemplares originarios de otras regiones serán repatriados y liberados en la medida de lo posible cuando se cuente con recursos y autorización de las provincias de origen.

Es muy importante destacar el enorme esfuerzo de las organizaciones participantes en el operativo y el gran avance que representa la colaboración mutua en el control y saneamiento del tráfico ilegal de fauna silvestre.

Bruno Carpinetti

Colegas en Santa Fe

La Administración de ECAS nos alcanza un folleto explicativo de la Estación Zoológica Experimental (EZE) de Santa Fe (cita en Avda. Aristóbulo del Valle 8700). Las similitudes de proyectos y objetivos entre EZE y ECAS son sorprendentes.

EZE, que depende de la Dirección General de Ecología y protección de la Fauna, del Ministerio de Agricultura, Ganadería, Industria y Comercio de Santa Fe, realiza estudios en Fauna autóctona, exhibe al público animales con fines educativos, y analiza posibilidades de cría de especies de la región.

Las Estaciones de Cría y Experimentales son un engranaje infaltable en las políticas del Recurso Fauna, no son zoológicos, no son simplemente entes administrativos, y son estratégicamente útiles para dilucidar la problemática de la Fauna Autóctona.

El espíritu de los Andes

El Senado de la Nación nos informa que declara su beneplácito por la decisión de crear durante 1994 una nueva área protegida nacional-provincial en la Quebrada de los Condoritos, de Pampa de Achala, provincia de Córdoba destinada prioritariamente a proteger al "Espíritu de los Andes" el cóndor andino (Vulthur gryphus).

Este proyecto se está realizando en un trabajo coordinado entre la Administración de Parques Nacionales y la Universidad Nacional de Córdoba.

Prensa Silvestre manifiesta, también, su beneplácito.

5to.CONGRESO LATINOAMERICANO DE PARQUES, ACUARIOS, ZOOLOGICOS Y AFINES (ALPZA)

CALI, COLOMBIA

del 27 al 30 de septiembre de 1994

Información:

Zoológico de Cali, a.a.4265,

fax: (572) 8830062

Lic. Luis Castro

Profesor de Computación

Tel.: 021 720569

Filadelfia y Sta. Ana City Bell.La Plata.

REGINALD LEE S.A.

Fábrica Argentina de Coca Cola

Cno. Gral. Belgrano Km. 31,5 - Ranelagh

Programa de Educación Ambiental

La página de las maestras

EL CHACO H

Ocupando la mitad Sudeste de Formosa, el Sudeste de Chaco, la parte Norte de Santa Fe y el Noroeste de Corrientes, se encuentra ubicada una de las regiones mas lindas de nuestro país: el Chaco Húmedo. Esta región tiene muy diversos ambientes: bosques, selvas en galería, pastizales, palmares y esteros, todos ellos entremezclados y distribuidos en forma de manchones por toda la zona. Por eso, para empezar a conocer el Chaco Húmedo vamos a ir viendo sus diferentes ambientes.

La Sabana

Llamamos así a los lugares donde manchas de bosque se suceden con altos pastizales. Los bosques ocupan elevaciones del terreno que tienen buen drenaje y son ricos en materia orgánica. Acá pueden crecer árboles como el urunday, el lapacho negro, etc.; alrededor de estas elevaciones hay suelos menos permeables donde viven algarrobos, espinillos y talas. En las tierras mas bajas es común que se produzcan anegamientos, por lo que no hay desarrollo de árboles y es allí donde reinan las gramíneas: estas plantas pueden interrumpir su ciclo biológico en épocas desfavorables (inundaciones etc.) y es así como logran sobrevivir. Si el suelo es alcalino puede verse el paisaje completado por palmeras. Los animales no difieren mucho de los que pudimos ver en el Chaco Seco: corzuelas, pecaríes, ñandúes, tapires, varias especies de roedores y armadillos, etc.; entre los predadores hay pumas, zorros de monte, gato moro o yaguarundí y otros. Pero sin duda el título de "bicho de pastizal" se lo lleva el aguará-guazú: el mayor cánido de Sudamérica. Tiene patas muy largas y a la altura de la cruz llega a los 90 cm.; para hacernos una imagen de este animal basta con imaginarnos un zorro rojizo con pecho blanco que anda montado sobre zancos, desde donde vigila en busca de posibles presas: roedores, pequeñas aves, aunque si el hambre se siente no vacila en comer solo frutos silvestres.

La sabana también tiene la mayor diversidad de aves rapaces de todo el país (águila pescadora, halcón rojizo, etc.) pero para hablar de ellas tendríamos que dedicarles toda una nota.

Esteros y lagunas

Son zonas muy bajas e inundables con un piso arcilloso que durante todo el año se halla cubierto de agua de lluvia o desbordes de los ríos; su profundidad varía de 50 cm. a 1,5 m. y su forma es alargada por lo que se cree que eran antiguos lechos fluviales. Allí solo crecen plantas de pantano, en las partes menos profundas podemos ver totoras, juncos y pajas bravas, y donde el agua es mas profunda crece una alfombra de camalotes, repollitos de agua e irupés; estas plantas enredan sus raíces unas con otras y con algas que crecen debajo formando una red donde se deposita la tierra llevada por el viento y así es como se forman unas islas flotantes conocidas como embalsados. Aquí viven muchas ranas y sapos y algunas aves especialmente adaptadas a caminar sobre el delicado tapiz de los embalsados en formación: la jacana y el gallito de agua que, para poder desplazarse sin que se hundan, la naturaleza dotó de unos dedos larguísimos que las ayudan a repartir su peso.

Ríos y madrejones

En esta región los ríos Pilcomayo, Bermejo y Salado, además de muchos arroyos, y desembocan el los Paraná y Paraguay. Los cursos de

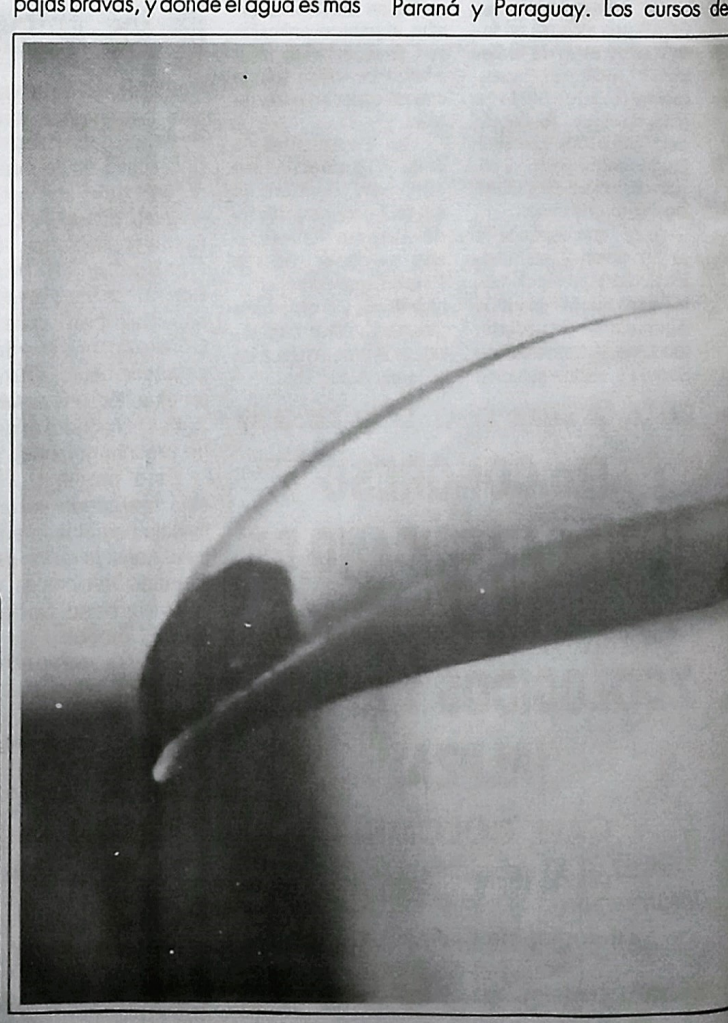

. . . una propuesta para aprender a hablar y no olvidar. . .

- Inglés americano y británico
- Portugués brasilero
- Alemán
- Francés y otros. . .

Nos reunimos en el
CLUB DE IDIOMAS

Centros de conversación y perfeccionamiento permanentes para mantener vivos tus conocimientos.
Capacitación para viajes, estudios, profesiones, empleos.
Actividades culturales, intercambio con nativos

Aranceles populares
$ 10 por mes

Hacete socio y charlemos en tu segunda lengua

Centro de Comercio, Industria y Producción de Villa Elisa
Camino Centenario y 49.
Todos los miércoles de 16 a 20 hs.

HUMEDO

estos ríos son muy sinuosos debido a la casi nula pendiente de esta zona. Cuando los ríos se desbordan abren cortos "atajos" que luego se cierran conformando estanques de plantas acuáticas llamados "madrejones". Alrededor de los ríos vamos a encontrar vegetación típica de la selva misionera, formando un cordón que se continúa hasta la costa del Río de La Plata, se le llama Selva en Galería.

Animales de los ambientes acuáticos: aquí veremos una gran diversidad de fauna, muchos animales que se llevan el "premio al mayor tamaño": el carpincho que con sus 50 kg. de peso es rey de los roedores; el ciervo de los pantanos el mayor de Sudamérica; el yacaré negro de hasta 2,80 mts de largo y su primo mas chico el yacaré overo. Podemos ver una gran variedad de aves acuáticas pescadoras (aningas, cigüeñas, garzas, Martín pescador) y otras que se alimentan de invertebrados (espátula, yabirú, cuervillos y bandurrias). El pato mas abundante es el cutirí y también son importantes las poblaciones de pato silbón. En el agua viven peces como el dorado, el pacú, el surubí, la boga, etc. que son fuente importante de alimento e ingresos para las comunidades de pescadores de la zona. Los predadores acuáticos son los yacarés, el murciélago pescador, el lobito de río, boas como la curiyú y otras.

Areas protegidas

Además de diversas reservas provinciales y privadas, están los parques nacionales Chaco con una superficie de 15.000 ha. y el Pilcomayo (Formosa) de 50.000 ha., los cuales representan un porcentaje pequeñísimo del territorio ocupado por el Chaco Húmedo.



Tucán grande (Ramphastos toco).

Correo Escolar

Dibujos que nos envían ROMINA SOLEDAD SANDOBAL y GUIDO HERNAN VALOR 2º "A", Turno mañana Jesús María Ruta 2 Km. 26.200, inspirados en su visita al ECAS realizada el 9 de junio de este año.





Chicos:
Para los dibujos que nos envíen, utilicen microfibra negra para los trazos y así se verán con mayor claridad. Muchas ilustraciones que nos envían no podemos publicarlas por no tener claridad para imprenta.

Fe de erratas:
En la nota del Chaco Seco obviamos poner que existe una zona protegida a nivel nacional que es la Reserva Nacional Formosa.

Adhesión

1891
MUNICIPALIDAD DE FLORENCIO VARELA

Israel lanza el Año del Medio Ambiente

(Por Shoshana Gabbay)

Como resultado de una resolución del gobierno que declaró al corriente año judío como el Año del Medio Ambiente, la protección ambiental está ingresando a la conciencia de todos los segmentos de la población israelí.

Proclamado oficialmente el 6 de setiembre de 1993, el Año del Medio Ambiente comenzó con una ceremonia doble: en la cima del vaciadero de basura de Hiriya (Tel Aviv), y en la residencia presidencial de Jerusalem.

Las actividades concretas se han focalizado en varios proyectos clave en los que la gente puede participar de manera activa. Una campaña nacional de recolección de baterías alienta a la gente a descartar las baterías gastadas en recipientes especiales, distribuidos por todo el país. Se ha diseñado un "rótulo verde" y establecido criterios ambientales a fin de persuadir a los fabricantes e importadores para que trabajen con productos amigables para el medio ambiente, y para alentar a la gente a que adquiera productos con el correspondiente sello de aprobación. Algunas iniciativas versan acerca de la limpieza de lugares públicos, fundamentalmente las costas, playas y rutas. Se han concentrado esfuerzos especiales en cerrar o rehabilitar los vaciaderos de basura y en establecer nuevos centros de separación, reciclado y reuso de los deshechos.

La atención se centra en la rehabilitación de los ríos contaminados y las autoridades locales se hallan trabajando para mejorar las condiciones estéticas y ambientales de sus jurisdicciones.

*Ecology. Jerusalem Dataline POB 13134. Jerusalem 91131 Tel. 02-380441, 380626

La Naturaleza y el Hombre en las Selvas de Montaña

Extractado del libro **"La Naturaleza y el hombre en las selvas de montaña"** de *Alejandro Brown* y *Héctor Grau*, con autorización de los autores.

Para adquirir un ejemplar mandar giro postal por $ 15 a nombre de Alejandro Brown, CC 34, (4107), Yerba Buena, Tucumán, Argentina

TIPOS DE VEGETACION PRINCIPALES

Como ya mencionamos, las Yungas presentan un desnivel de más de 2.500 metros entre los 400 metros en las áreas más bajas, hasta los bosques de aliso, que en algunas áreas suelen llegar hasta cerca de los 3.000 metros sobre el nivel del mar. En tan amplio gradiente, el aspecto (la fisonomía) de las Yungas cambia marcadamente, diferenciándose las siguientes unidades:

SELVA PEDEMONTANA

En las partes más bajas la selva presenta un aspecto más árido, con árboles de tronco recto, que en su mayoría pierden las hojas durante el invierno. Los epífitos son comparativamente raros y entre éstos sólo encontramos especies resistentes a la sequía como pequeños cactus, helechos que enrollan sus hojas y "vuelven a la vida" cuando llueve, etc. Las plantas, en su mayoría, son dispersadas por el viento durante el fin del invierno y principios de la primavera. Esta selva es denominada "selva de palo blanco y palo amarillo" en Salta y Jujuy. En la Provincia de Tucumán, reciben el nombre de "Selva de cebil y pacará", pero en la actualidad han sido casi completamente eliminadas. En el pasado reciente, estas selvas tenían una gran importancia forestal.

La selva de palo blanco y palo amarillo es el sector de selva pedemontana de mayor diversidad (número de especies). Además de las especies dominantes, es posible encontrar roble, afata o peteribí, urundel, yuchán, mora amarilla, cebil colorado, afata blanca, carnaval, espinillo, lanza blanca, lapacho rosado, tipa colorada, tipa blanca, quina, chonta, seibo rosado y otros. La "selva de cebil y pacará" no es más que una versión empobrecida de la anterior, en donde las especies principales, además de las dos dominantes, son la tipa blanca, afata blanca, lapacho rosado, entre otras.

Las selvas pedemontanas representaban alrededor del 25% de las Yungas, y a pesar de que constituyen una unidad ambiental claramente diferenciable de las restantes selvas de montaña (principalmente la Selva de palo blanco y palo amarillo), nunca han sido incluidas en las áreas reservadas de la región, posiblemente por ocupar las áreas con mayor aptitud agrícola. Solamente una reserva en Tucumán (Reserva Provincial La Florida) posee un núcleo remanente de las mismas. Sin embargo, las características de esta selva pedemontana son muy similares a las selvas montanas. Ello se debe a la elevada humedad ambiental del área, motivada por la proximidad a un cordón montañoso de gran altitud, como los Nevados del Aconquija (altura promedio 4.500 metros).

En el próximo número de *Prensa Silvestre* continuaremos con este tema que abarca también la **selva** y los **bosques montanos**



Pecarí

Tiracontirita
Lencería - Mercería
123 y 46 - Dique nº 1

AMOK
Parque Pereyra Iraola

QUILMES FM ESTEREO
Las 24 hs. junto a Usted.
TELEFAX 253-9494

El Zorzal

Compañero del campesino y del hombre de las ciudades, el zorzal es dueño de uno de los cantos más melodiosos entre las aves. Está diseminado por extensas regiones de nuestro país y del continente y puede ser considerado como el prototipo del pájaro cantor.

Son varias las especies que se encuentran en nuestro territorio, desde la Yunga salteña hasta la Patagonia, siendo el zorzal blanco (*Turdus amaurochalinos*) y el zorzal colorado (*Turdus rufiventris*) las de distribución más amplia, cuyos nombres hacen referencia al color del plumaje que cubre la parte inferior del cuerpo.

Habitan preferentemente sitios muy arbolados, como selvas y montes, sin embargo, merced a su notable capacidad de adaptación, se los encuentra en zonas que sufrieron desmonte y ocupación por el hombre. Es muy frecuente encontrarlos en plantaciones, en poblados y también en parques, plazas y jardines de grandes ciudades.

Los zorzales son pájaros sedentarios, que no se alejan más de doscientos o trescientos metros de sus apostaderos habituales o nidos.

Corretean por el suelo dando rápidos saltitos a la búsqueda de insectos, larvas, caracolitos y lombrices de su predilección. Son tímidos y parece que siempre estuvieran apurados.

A fines del invierno comienzan a prepararse para la reproducción. Es entonces cuando comienza a oirse su canto característico y cuando la pareja, que ha permanecido unida, inicia la construcción del nido, tarea que realizan minuciosamente y con gran habilidad.

Eligen una horqueta fuerte a poca altura, capaz de sostener un nido voluminoso y pesado, en forma de media esfera, utilizando ramas, musgos y una capa de barro para darle más solidez. La hembra realiza dos o tres posturas en la temporada, de tres a cuatro huevos cada una, de color celeste con manchas marrones.

Pasados alrededor de 14 días de la puesta, nacen las crías casi desnudas, con algo de plumón en la cabeza. A los siete días ya cuentan con todo el plumaje, cuyo colorido varía rápidamente hasta el momento de dejar el nido, lo que ocurre a los 15 o 16 días de nacidos.

Ambos progenitores realizan las tareas de crianza, el macho se inclina por la vigilancia y la hembra se encarga de la alimentación de los pichones.

A pesar que el desmonte indiscriminado pareciera amenazar el hábitat del zorzal, su excelente capacidad de adaptación, le permite adoptar otros nuevos, curiosamente provistos por los seres humanos, como son los campos cultivados donde contribuye consumiendo insectos que perjudican las plantaciones.

Prof. Nélida M. Pascuas



Intercambio de Publicaciones

Hemos recibido todos los ejemplares de la Revista "Spheniscus" de la Asociación Zoológica del Sur que la Biblioteca de Ciencias Agrarias de la Universidad Nacional del Sur distribuye. Se ha iniciado un intercambio de ejemplares entre ***Spheniscus*** y ***Prensa Silvestre***, ambas revistas han sido propuestas por el Programa para el Mejoramiento de Bibliotecas Latinoamericanas para ser incluidas en un resumen de revistas científicas latinoamericanas (ver editorial). Para consultas de los ejemplares:

Biblioteca de Ciencias Agrarias U. N. del S. Complejo Palihue, cc 51.8000. Bahía Blanca. Argentina.

Biblioteca *"Chico Mendes"* de la Fundación Ecosur. Calle 63, Nº 444. (1900) La Plata.

Curso de Posgrado Teórico-Práctico

Procedimiento de Evaluación del Hábitat para la Fauna Silvestre

Paraná, 23 al 30 de Julio '94

Organizan: INTA, Programa de Maestría en Manejo de Vida Silvestre, Centro de Zoología Aplicada, Universidad Nacional de Córdoba.

Informes e inscripción: M. Sc. M. Zaccagnini, INTA, E. E. Paraná, cc 128. cp 3100, Paraná, Entre Ríos. Tel: 043 224940.

Se realizó el Curso Educativo Conservación de Fauna Silvestre Inspectores de Fauna

Durante los días 6,7,8,28 de julio y 2 de agosto se realizó el **Curso Educativo Conservación de Fauna Silvestre. Inspectores de Fauna** con la organización de la **Subsecretaría de Recursos Naturales, Secretaría de Recursos Naturales y Ambiente Humano de la Nación y ECAS, Dirección Provincial de Producciones Intensivas del Ministerio de la Producción de la Provincia de Bs. As**, con el auspicio de la **Fundación Ecosur.**

Asistieron más de 35 alumnos de La Plata, Gran La Plata, Buenos Aires, Gran Bs.As., Tandil, Bahía Blanca y Gral. Madariaga.

A la fecha del cierre de la presente edición de ***Prensa Silvestre***, la Fundación Ecosur estudiaba la forma de solicitar a las autoridades nacionales y provinciales que los aprobantes del curso sean designados inspectores de fauna ad honorem.

JONE OVAL
Comunicación Editorial
Editorial / Impresos / Publicaciones institucionales y técnicas
Catálogos de servicios y productos / Cartelería / Folletería
63 nº 444 - tel. (021) 32155 - Fax. 241294 - La Plata

Solo para mayorías
Director General: Néstor Basile
TRIBUNA GIMNASISTA
Todos los meses en su kiosco



Biblioteca "Chico Mendes"

La Biblioteca **"Chico Mendes"** de la **Fundación ECOSUR** se encuentra en plena formación, a continuación los últimos textos recibidos:

* "Traffic Bulletin", vol.14 Nro 3.
* "Novedades Educativas", Nros 41, 42 y 43.
* "Zooletín", Nº10. Organo Informativo de la Fundación Zoológica de Cali. Colombia.
* "Determinación de la edad en ciervos de las pampas (Odocoileus bezoarticus) mediante el estudio comparado del desarrollo y desgaste de los dientes". J.J. Bianchini y L.H. Delupi. Separata de la Revista Physis (Bs. As.) Secc C, 48 (114-1150:27-40). 1990 (1993).
* "Directorio Ecológico". ONGs. Subsecretaría de Ecología. Dirección General de Promoción Ambiental y Participación Comunitaria. México. Por gentileza de AZCARM Asociación Zoológicos Criaderos y acuarios de la República Mexicana.
* "Directorio de Zoológicos Mexicanos", gentileza de AZCARM.
* "Nozootros". Boletín de AZCARM
* "Curriculum Institucional de la Colección Boliviana de Fauna". Gentileza de Dra. Teresa Tarifa. Responsable Sección Mamíferos CBF.

Visitas guiadas para escuelas

Convenio con el Ministerio de la Producción

Fundación ECOSUR y el **Ministerio de la Producción** han firmado un convenio mediante el cual ésta fomentará y ampliará las actividades del Programa de Educación Ambiental.

Es nuestra intención apoyar y dinamizar el programa continuando con las actividades y objetivos que se han propuesto para el mismo las autoridades de ECAS. Debido a la acción conjunta de ambas instituciones se podrá también ampliar horarios, generar nuevas actividades y ampliar el espectro de quienes participan.

Este convenio nos permitirá tener una presencia más activa en nuestra tarea de cambiar y mejorar la gestión de los recursos naturales y su conservación a través de lo que consideramos una de las herramientas más apropiada: la educación ambiental.

A continuación enumeramos las actividades que se ofrecen en el marco de este convenio:

Visitas Guiadas

para escuelas, contingentes turísticos, grupos barriales y otros. De martes a viernes en los siguientes horarios: 9^{30}, 10^{30}, 13^{00} y 14^{00} hs.

Recorrido con guías especializados por un circuito de animales sueltos (guanacos, ñandúes, ciervos, cebras y otros animales autóctonos y exóticos), zona de jaulas y de recreación.

Valor de la visita: $ 3 por persona (escuelas del estado y grupos avalados por secretarías de cultura, turismo, etc.: gratis)

Campamentos Educativos

para chicos. Se realizan los fines de semana en ECAS con una duración de 2 días. Actividades educativas y recreativas, un coordinador cada 5 chicos. Incluye comida y elementos de campamento (no traslado)

Costo: $ 30 por persona.

Talleres para maestros

del nivel primario. A cargo de 3 coordinadoras con una duración de 2 días de trabajo intensivo. 25 docentes como máximo. Tiene como objetivo trabajar como una unidad las salidas de campo y la tarea en el aula, ofreciendo herramientas y recursos auxiliares no convencionales para el tratamiento de las Ciencias Naturales.

Costo: $ 25 por persona

Recorrido con Guías

a la Estación para personas que no vienen con vehículo. Todos los domingos: 13^{00}, 15^{00} y 17^{00} hs., desde la entrada al público en Boletería (Parque Pereyra Iraola)

Costo: $ 2 por persona.

PARA MAYOR INFORMACION LLAMAR A:

Tel. (021) 870920 de lunes a viernes de 9 a 15 hs.
Tel. (021) 32155 de lunes a viernes de 9 a 13 hs.
FAX (021) 24-1294